

HEDREHELY-KADARKÚT ÉS VIDÉKE FÖLDTULAJDONOSI KÖZÖSSÉG VADÁSZTÁRSASÁG

HIRDETMÉNY

A Somogy Megyei Kormányhivatal SOH/21/1214-9/2016. szám alatt - 14-355650-404 kódszámmal a vadászterületet nyilvántartásba vette.

A vadászterület összes földtulajdonosának a tulajdoni hányada arányában számított, legalább 1/5-e földtulajdonnal, illetve a földtulajdonosok meghatalmazásával rendelkezők kezdeményezzük:

A FÖLDTULAJDONOSI KÖZÖSSÉG GYŰLÉSÉNEK ÖSSZEHÍVÁSÁT.

A gyűlés helye: 7530 Kadarkút, Körmendi u. 103., vadászház

A gyűlés időpontja: 2016. szeptember 26. 10:00 óra

A regisztrálás megkezdésének időpontja: 2016. szeptember 26. 9:30 óra.

A gyűlés napirendi pontjai:

1. Levezető elnök, jegyzőkönyvvezető, hitelesítők megválasztása
2. Regisztráció, annak eredményének ismertetése és elfogadása
3. Képviselő megválasztása
4. Döntés a vadászati jog gyakorlásáról, feltételéről (haszonbérleti szerződés elfogadása)
5. Működési szabályzat elfogadása
6. A VTV 20. § (1.) bekezdés alapján közös megegyezéssel az érintkező 14-354950 kódszámú vadászterülethez kapcsolódó vadászterületünk határvonalának módosítása.

A gyűlésre az 1996. évi LV. Vtv. és végrehajtására kiadott 14/2016. (III.2.) FM rendelettel, valamint a 41/2016. (VI.22.) FM rendelettel módosított 79/2004(V.4) FVM rendelet jogszabályi előírásainak megfelelően kerül sor.

FIGYELMEZTETÉS:

A 79/2004. (V.4.) FVM rendelet 15. számú mellékletében meghatározottak szerint a gyűlésre az alábbiakban lehet regisztrálni.

A vadászterületnek minősülő ingatlan tulajdonjoga igazolásaként – ez vonatkozik a személyesen megjelenő földtulajdonosokra és a meghatalmazást aláíró, és magukat meghatalmazottal képviseltető földtulajdonosokra is – el kell fogadni:

- a) az ingatlan tulajdoni lapjának hiteles másolatát

- b) az ingatlan tulajdonjogának földhivatali bejegyzéséről szóló határozat eredeti, vagy közjegyző által hitelesített másolati példányát
- c) az ingatlanügyi hatóság által papíralapon vagy elektronikus adathordozón kiadott földkönyvet, vagy tulajdonosi adatokkal kiegészített földkönyv kivonatot
- d) az ingatlanügyi hatóság által papíralapon vagy elektronikus adathordozón kiadott, a tulajdonosok nevét, tulajdoni hányadát, a földrészletek helyrajzi számait, valamint azok területét hektárban tartalmazó összesítőt
- e) az ingatlan-nyilvántartási adatbázishoz adatátviteli vonalon való csatlakozással, számítógépes hálózattal, adatlekéréssel történő helyszíni adatbemutatót, vagy a tulajdoni lapról elektronikus formában szolgáltatott, nem hiteles másolat helyszíni bemutatását.

Felhívjuk a figyelmet, hogy a módosított Vhr. megállapítja, hogy vadászterületnek minősülő ingatlan esetében, ingatlanonként (helyrajzi számonként) **csak egy személy tehet érvényes jognyilatkozatot. Ha az ingatlannak több tulajdonosa van, a tulajdonostársak képviselőitől, tulajdoni hányaduk arányában számított szótöbbséggel határoznak** (abban az esetben, ha az érintettnek 50 %-os tulajdoni hányadot meghaladó a tulajdona, vagy 50 %-ot meghaladó tulajdoni hányaddal rendelkező földtulajdonosok írják alá a meghatalmazást, akkor nyilván a szótöbbséget meglévőnek kell tekinteni).

Abban az esetben, ha az ingatlannak több tulajdonosa van, az 50%-ot meghaladó tulajdoni hányaddal rendelkező tulajdonos vagy meghatalmazott az ingatlan teljes területét érintően tehet jognyilatkozatot. Ha a tulajdoni hányad 50% alatt van, vagy a meghatalmazás nem éri el az érintett ingatlan tulajdoni hányadának 50%-át, akkor az ingatlant érintően nem lehet jognyilatkozatot tenni.

A meghatalmazás kötelező tartalmát a 79/2004. (V.4.) FVM rendelet 3. számú melléklete tartalmazza. A meghatalmazás a PTK.6:15 §-án alapszik.

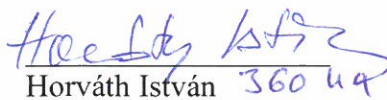
A hirdetmény melléklete: 14-355650-404 kódszámú vadászterület térképe.

Kelt.: Hedrehely, 2016.....08.17.....

Összehívók: Tulajdonosok és meghatalmazással rendelkezők:



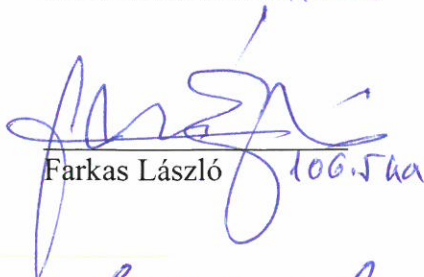
Dr. Márton István 110ha



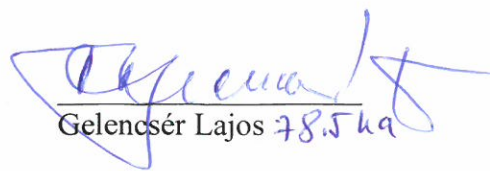
Horváth István 360ha



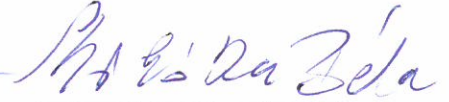
Kanalas Milán 101.5ha




Farkas László 106.5ha




Gelencsér Lajos 78.5ha



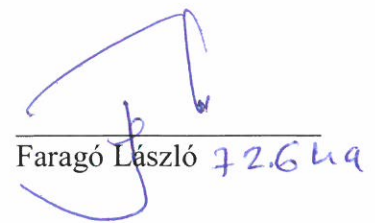
Mihóka Béla 95.5ha



Márkovics János 127ha



Marics József 70ha



Faragó László 72.6ha

